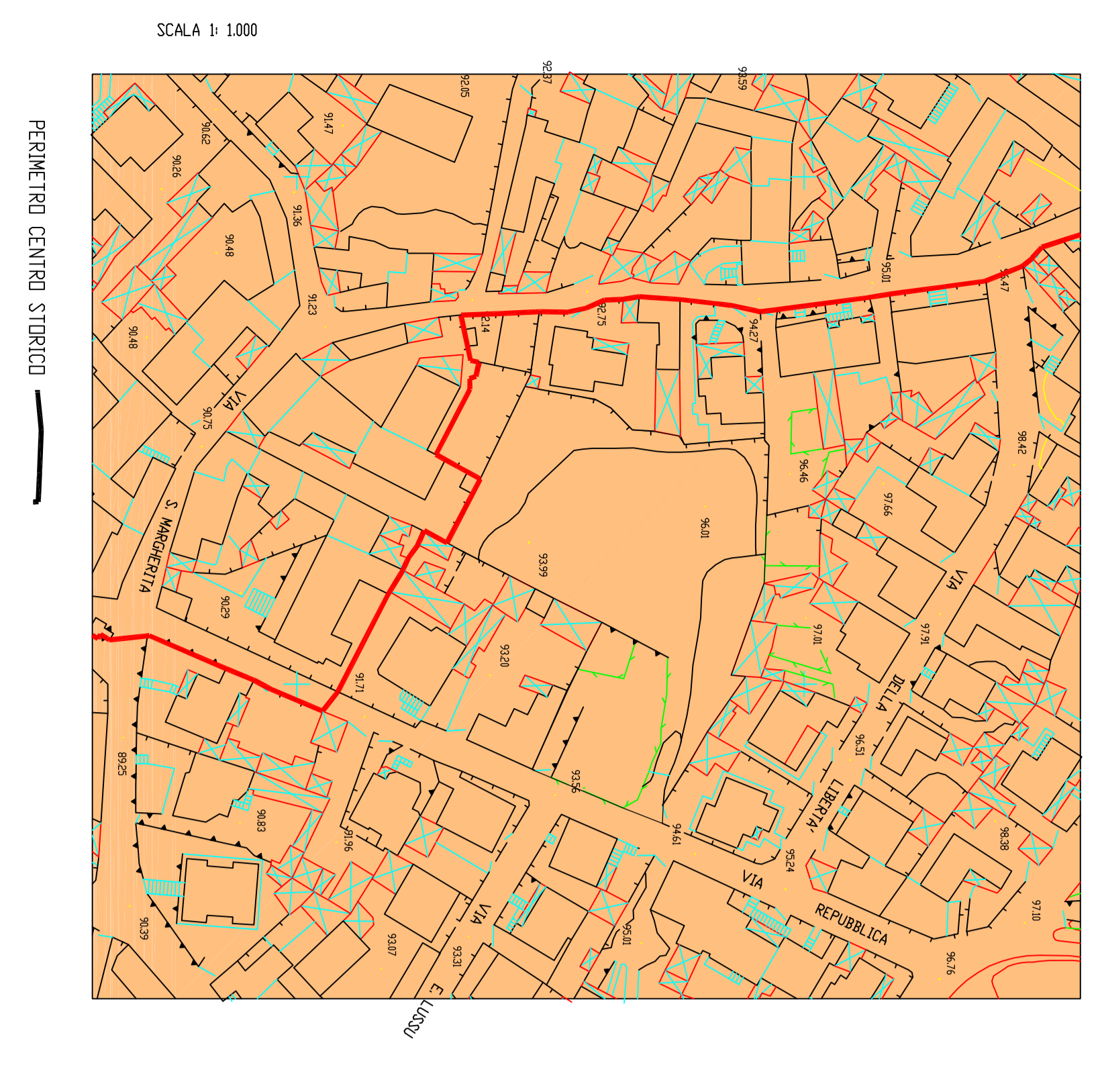
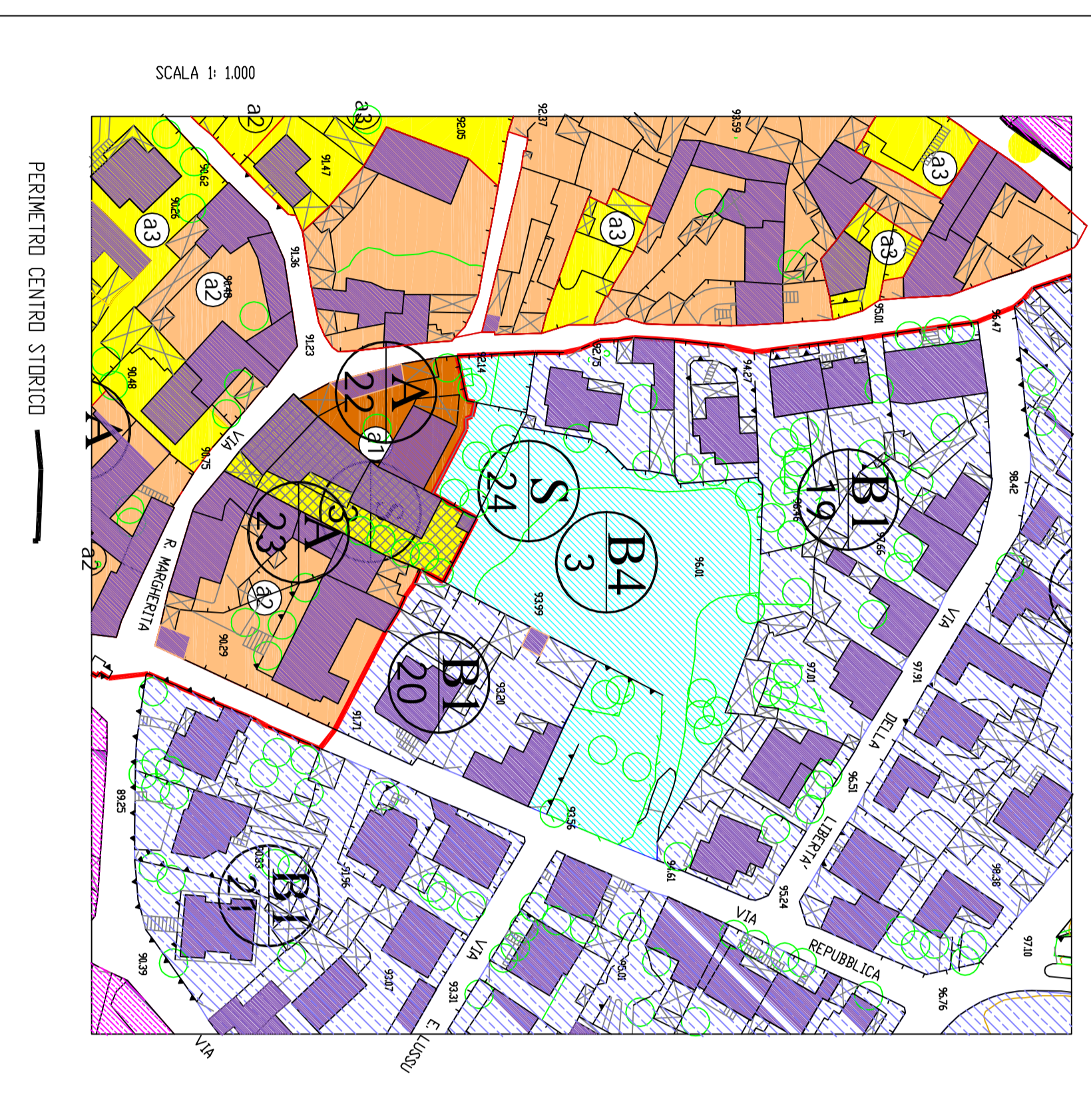


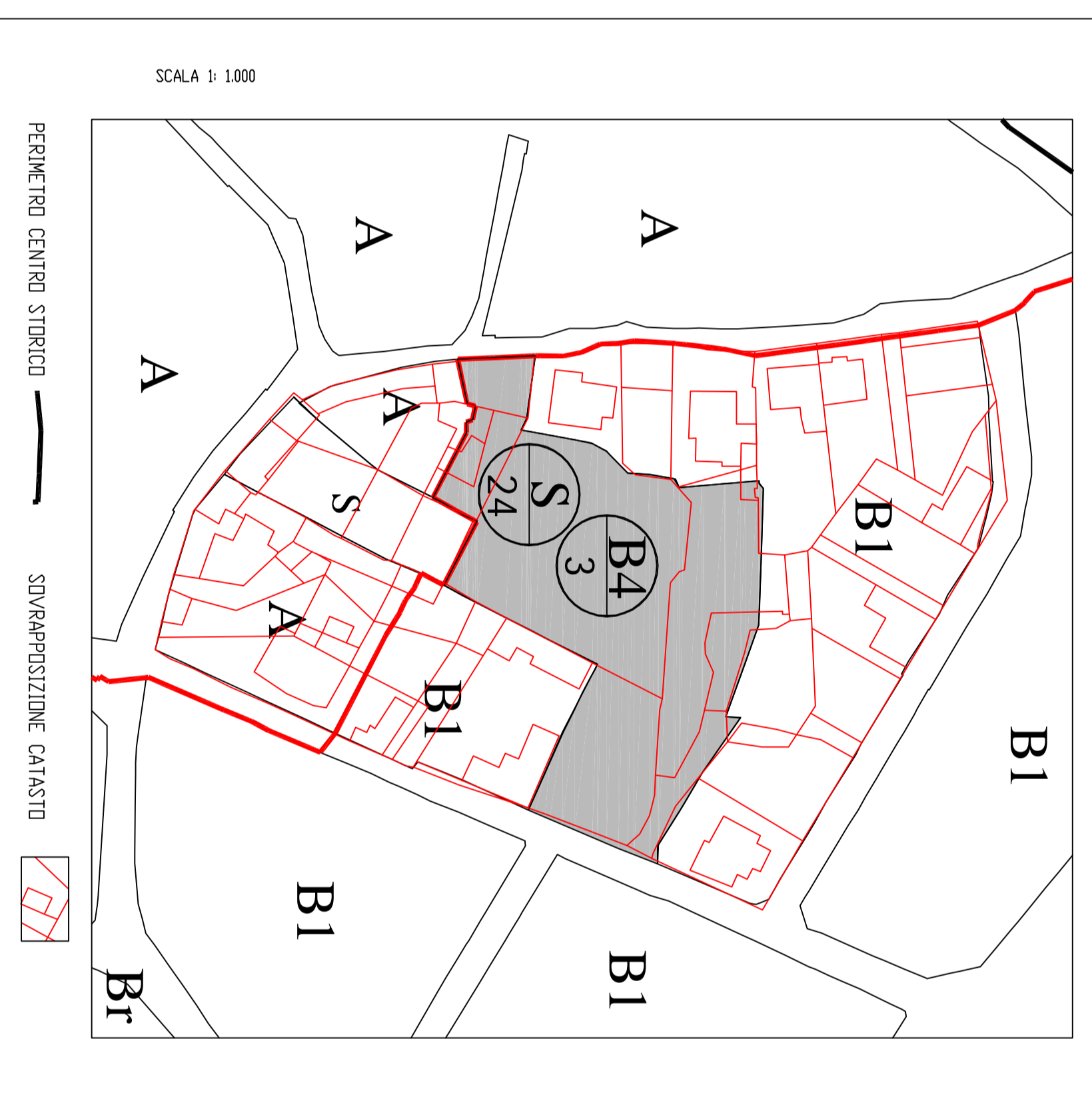
INQUADRAMENTO CARTOGRAFIA 1989



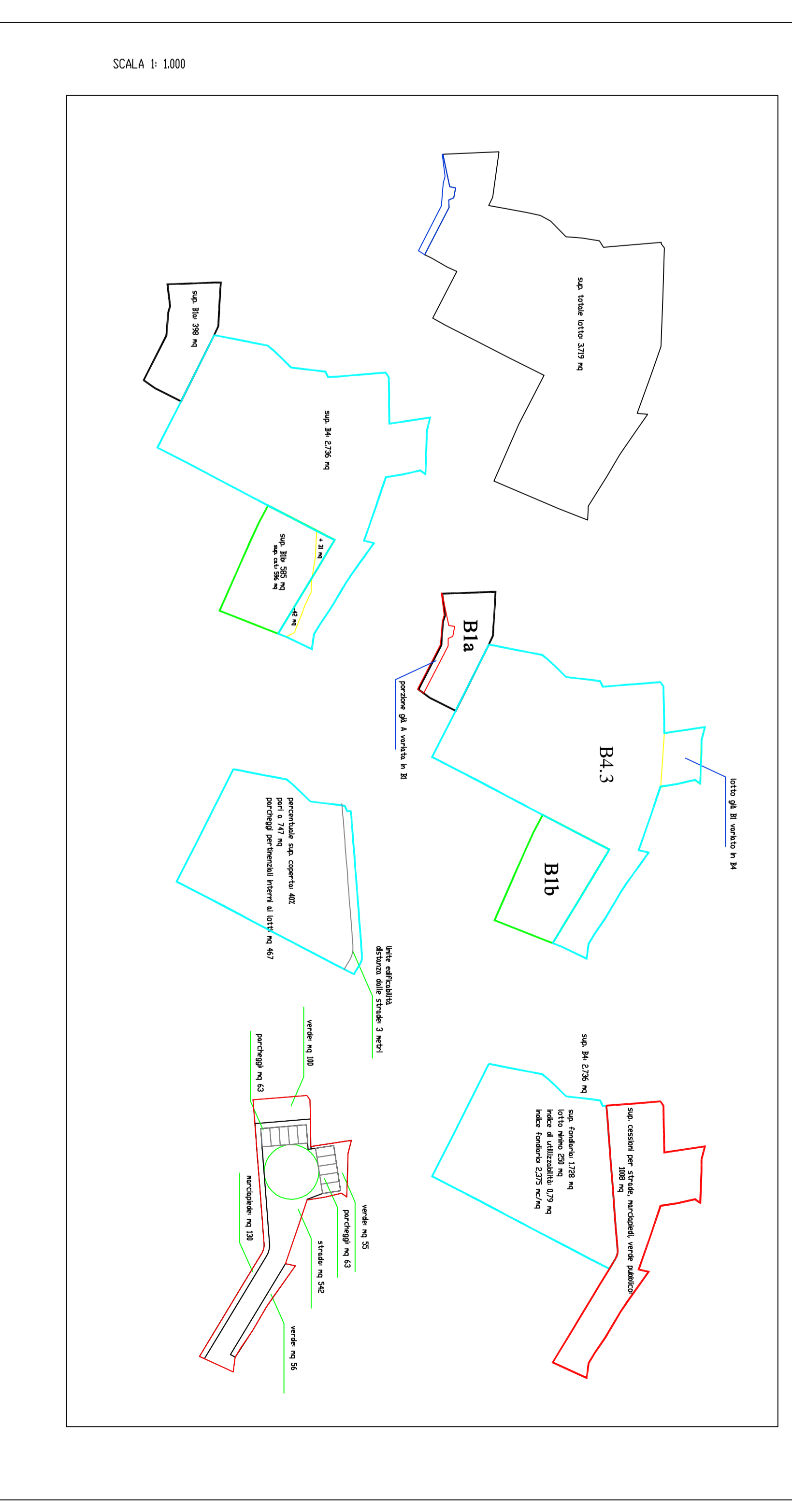
INQUADRAMENTO PUC 2004



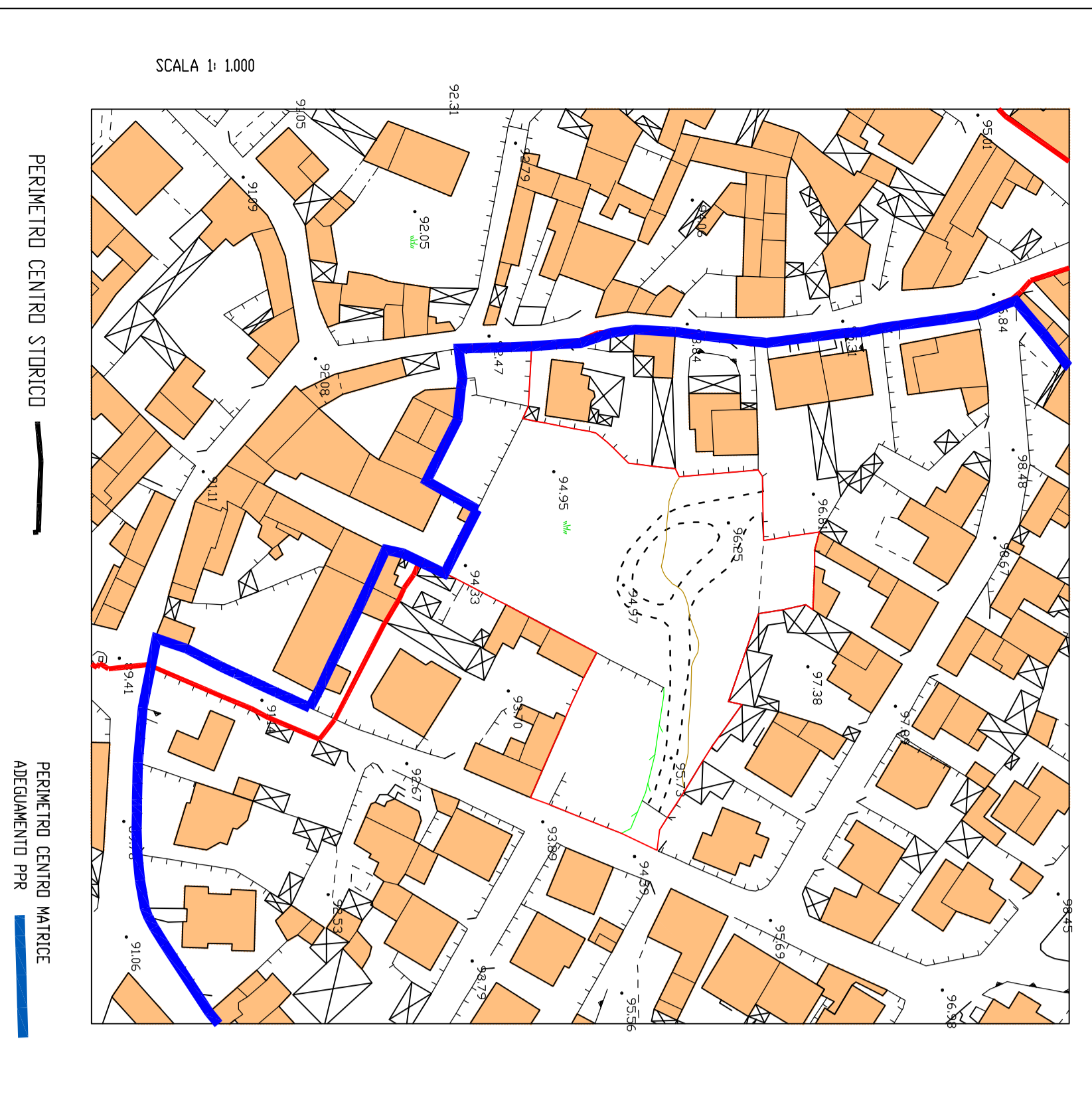
INDIVIDUAZIONE AREA PUC 2004



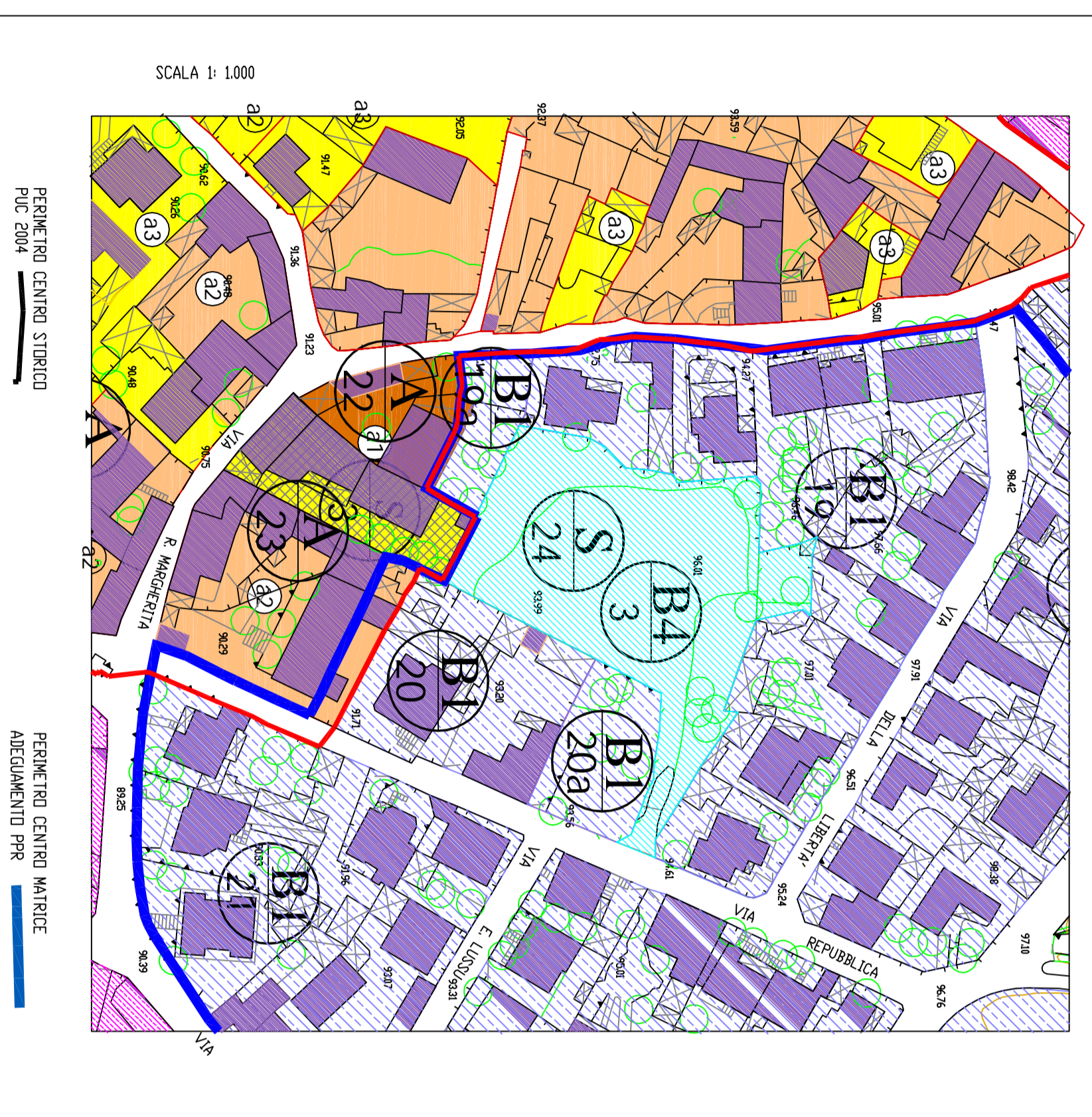
VARIANTE 2007 INDICATORI



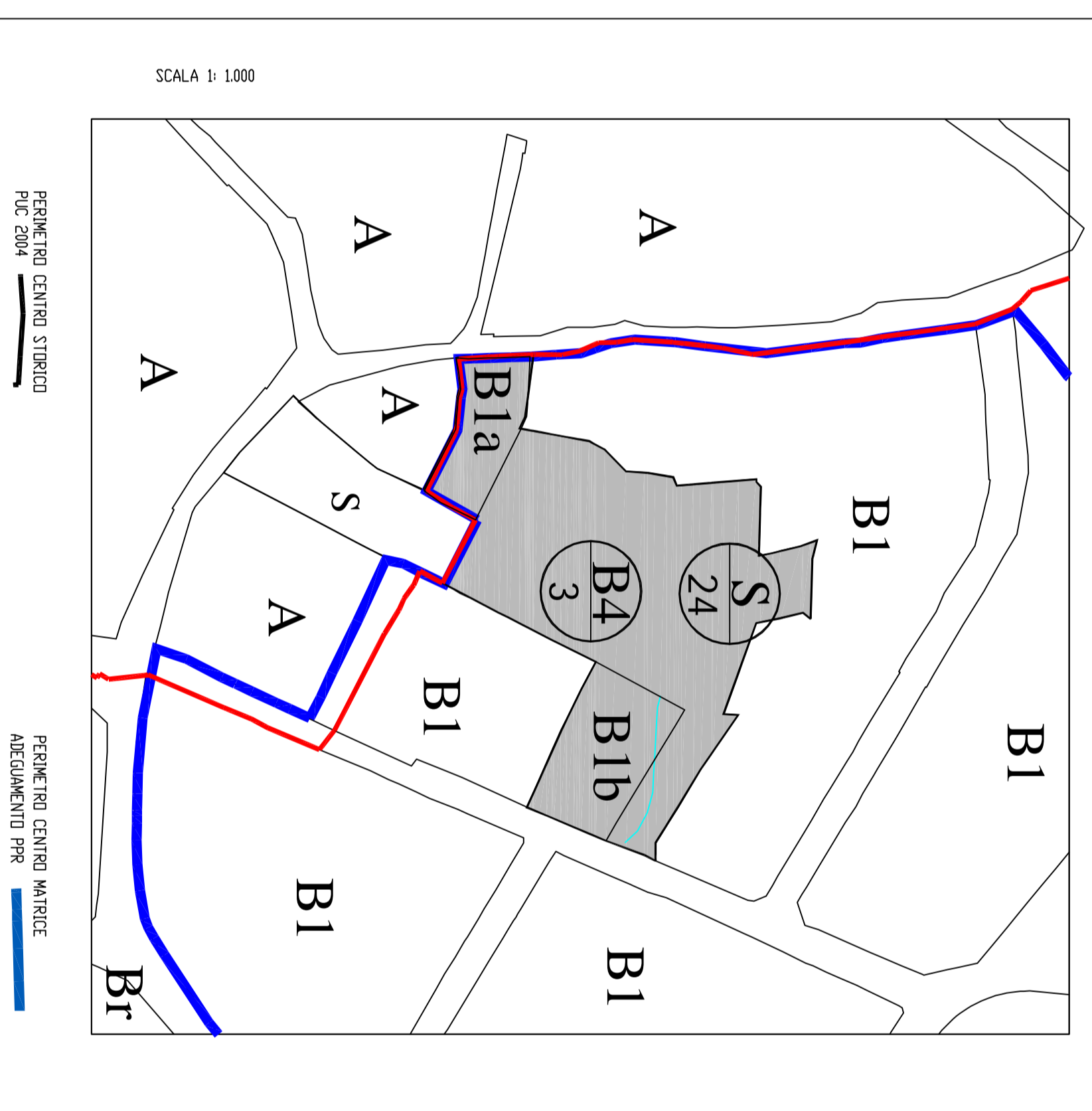
INQUADRAMENTO CARTOGRAFIA 2007



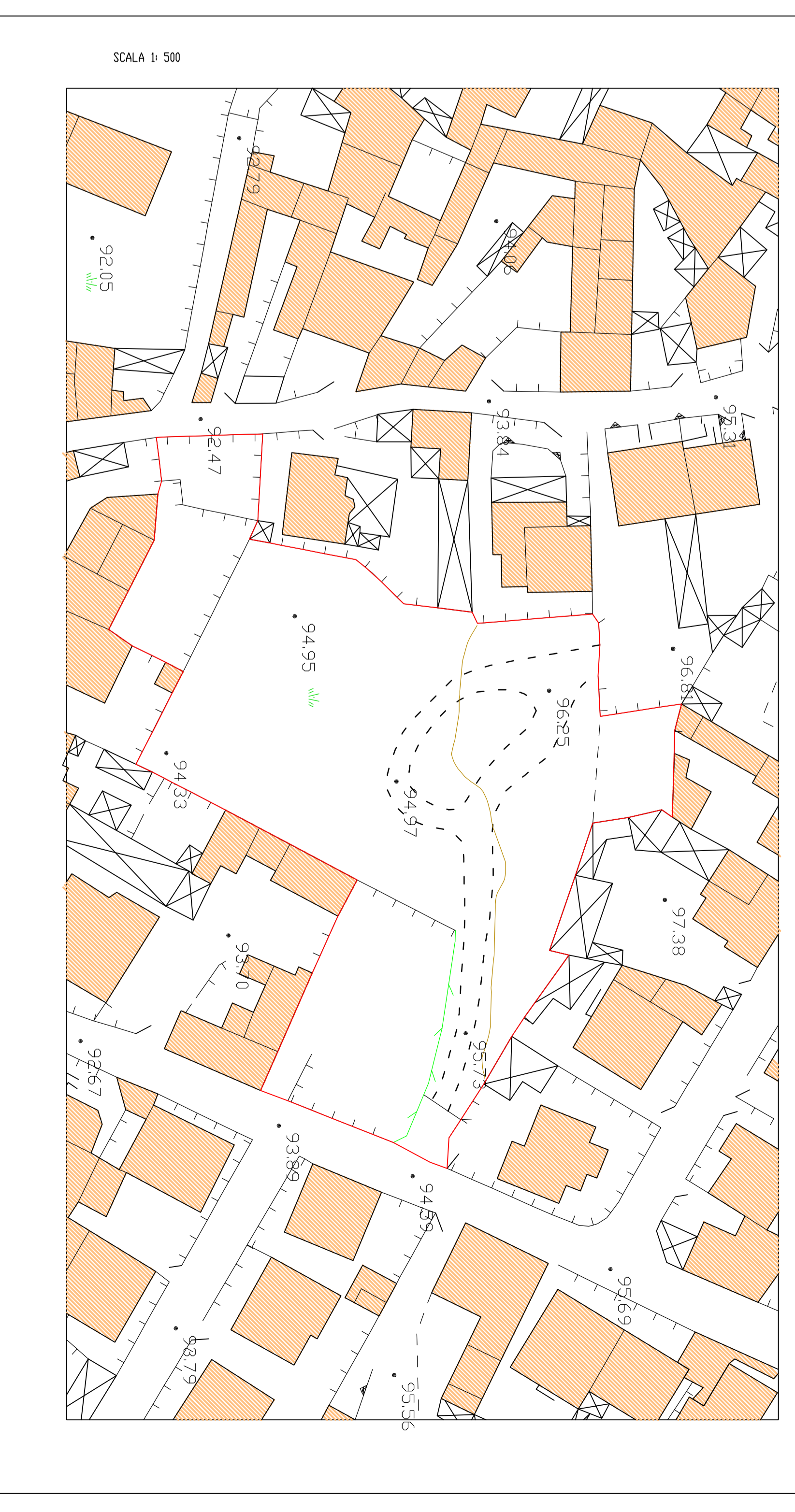
INQUADRAMENTO VARIANTE 2007



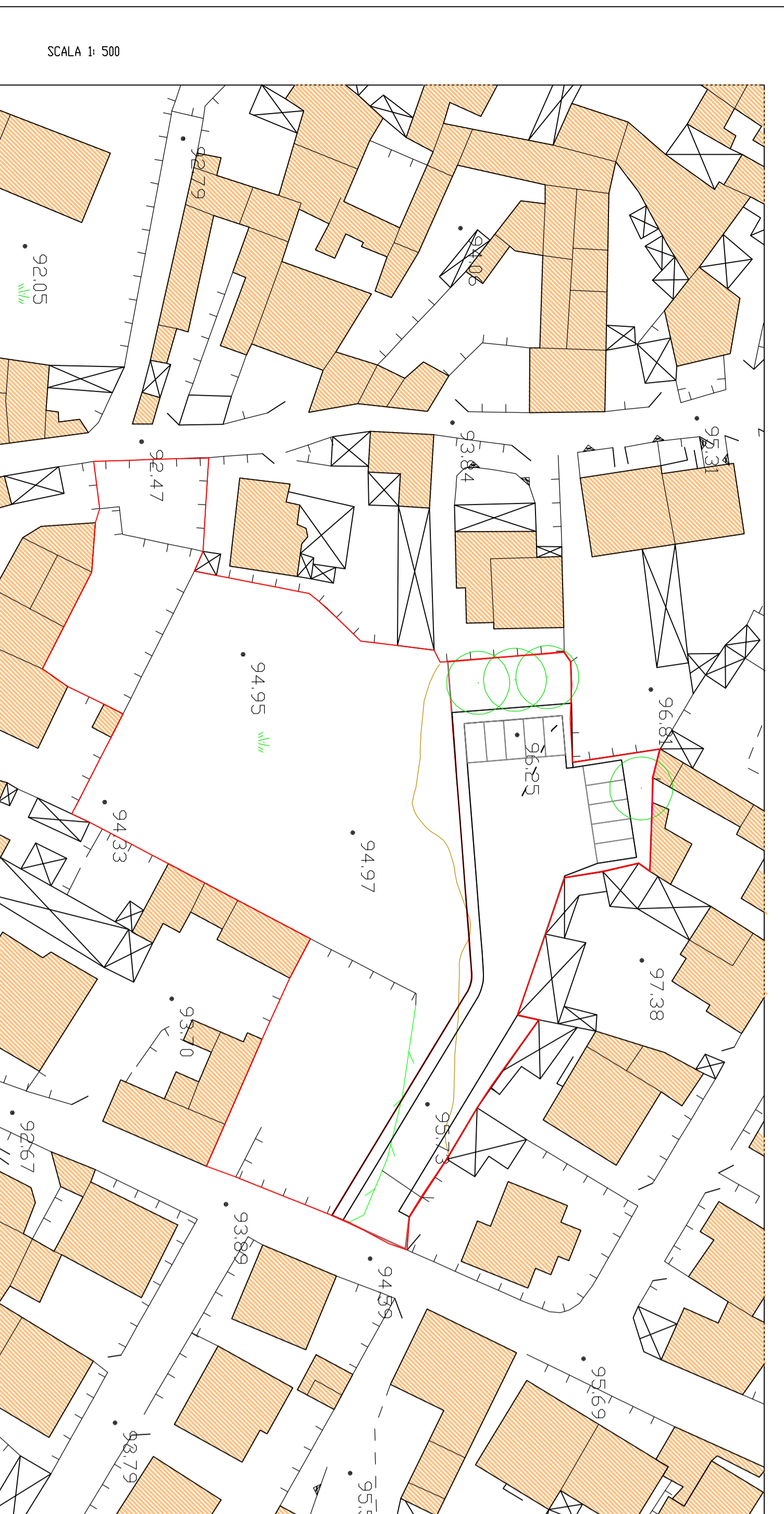
INDIVIDUAZIONE AREA VARIANTE 2007



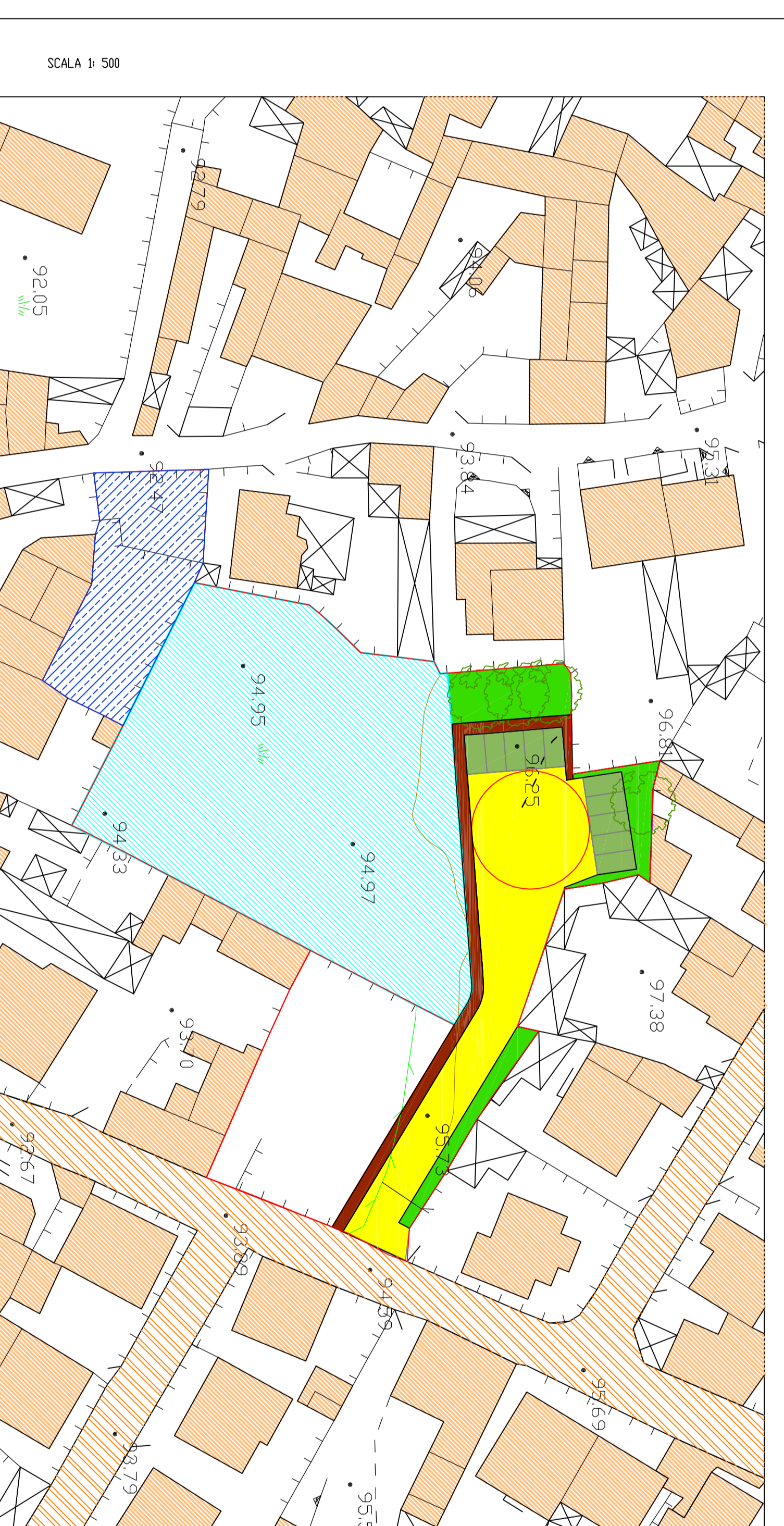
VARIANTE 2007 STATO DI FATTO



VARIANTE 2007 SISTEMAZIONE CESSIONI



VARIANTE 2007 SISTEMAZIONE AREE



- LOTTO FORMANDO B4.3
- MARCIAPIEDI DI PROGETTO
- PARCHEGGIO DI PROGETTO
- VERDE PUBBLICO DI PROGETTO
- STRADA ESISTENTE
- STRADA DI PROGETTO
- PIAZZOLA DI RITORNO INSCRIVIBILE IN UN CENCOLO DI 15 m
- LOTTO FORMANDO B1

Regione Autonoma della Sardegna
COMUNE DI NURAMINIS
 (PROVINCIA DI CAGLIARI)
PIANO URBANISTICO COMUNALE
 Variante parziale n.1

Progettista:
 Arch. Alan Batzella
 Studio di Architettura e Urbanistica
 Via Cimara, 12 09128 Cagliari
 Tel. 070-489329

MODIFICHE SOTTOZONA B4.3
 RIFERIMENTO PUC 2004:
 QUADRANTE NORD-EST - TAVOLA 6

Tavola n.

6

Scale: 1:1.000/1:500 Adozione: Del. C.C. n. ... del ...
 Revisione: ...
 OSSERVAZIONI: ...
 verifica di coerenza Adeguamenti: Del. C.C. n. ... del ...
 verifica di coerenza Paremi del CTRU del ...
 verifica di coerenza Firma del D.G. Pianificazione urbanistica e territoriale ...
 Pubblicazione BURAS: ...