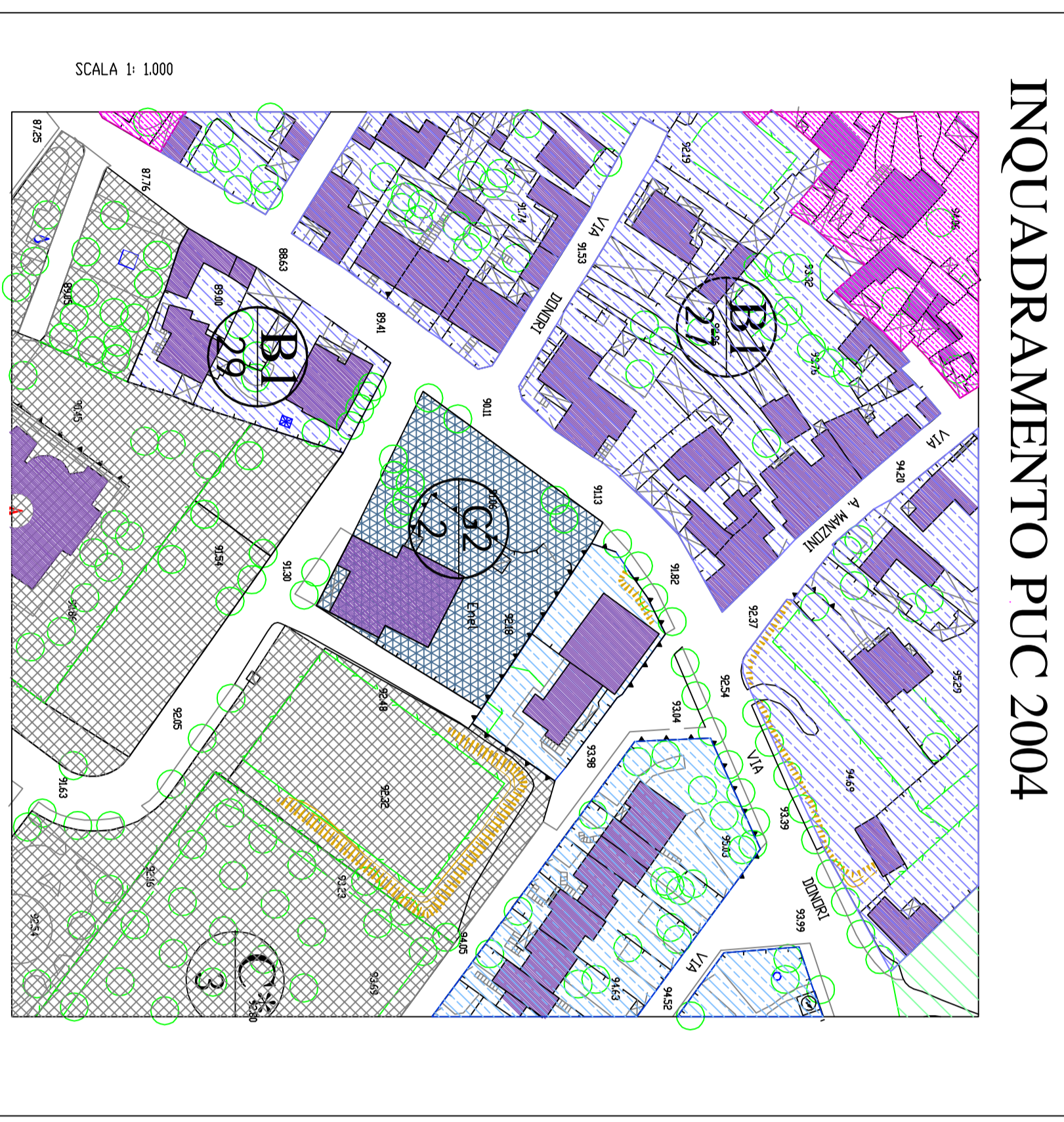
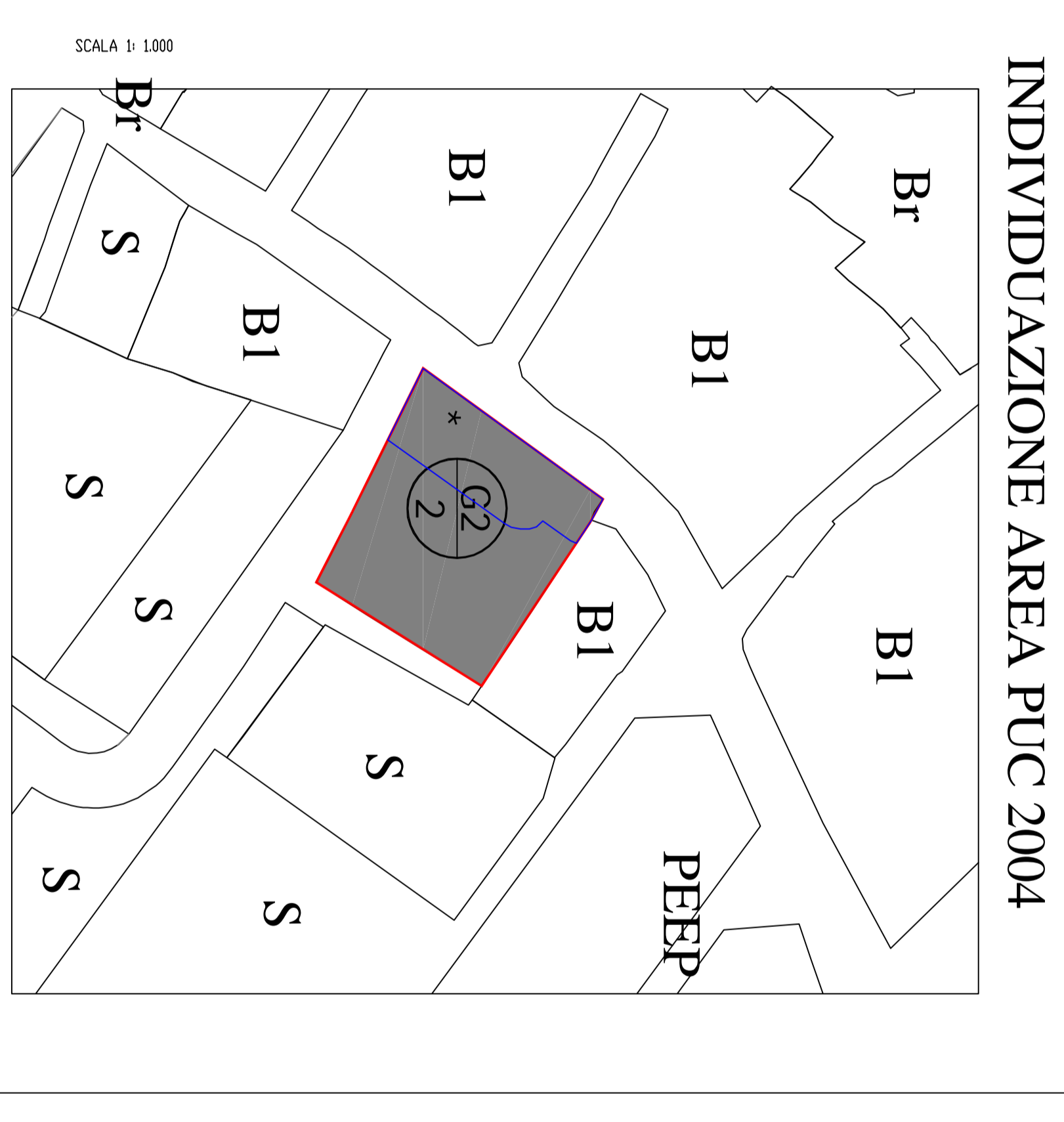


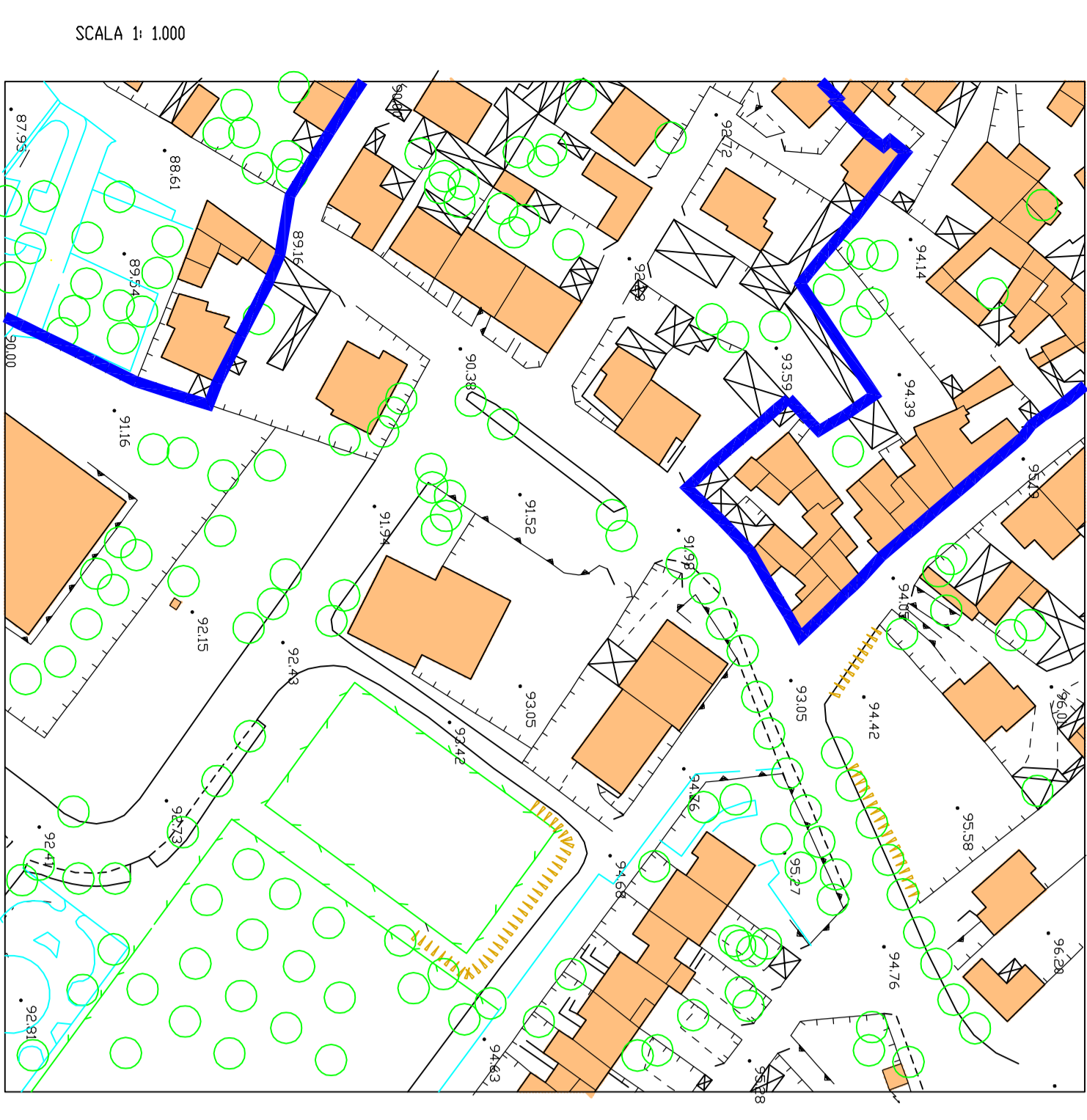
INQUADRAMENTO CARTOGRAFIA 1989



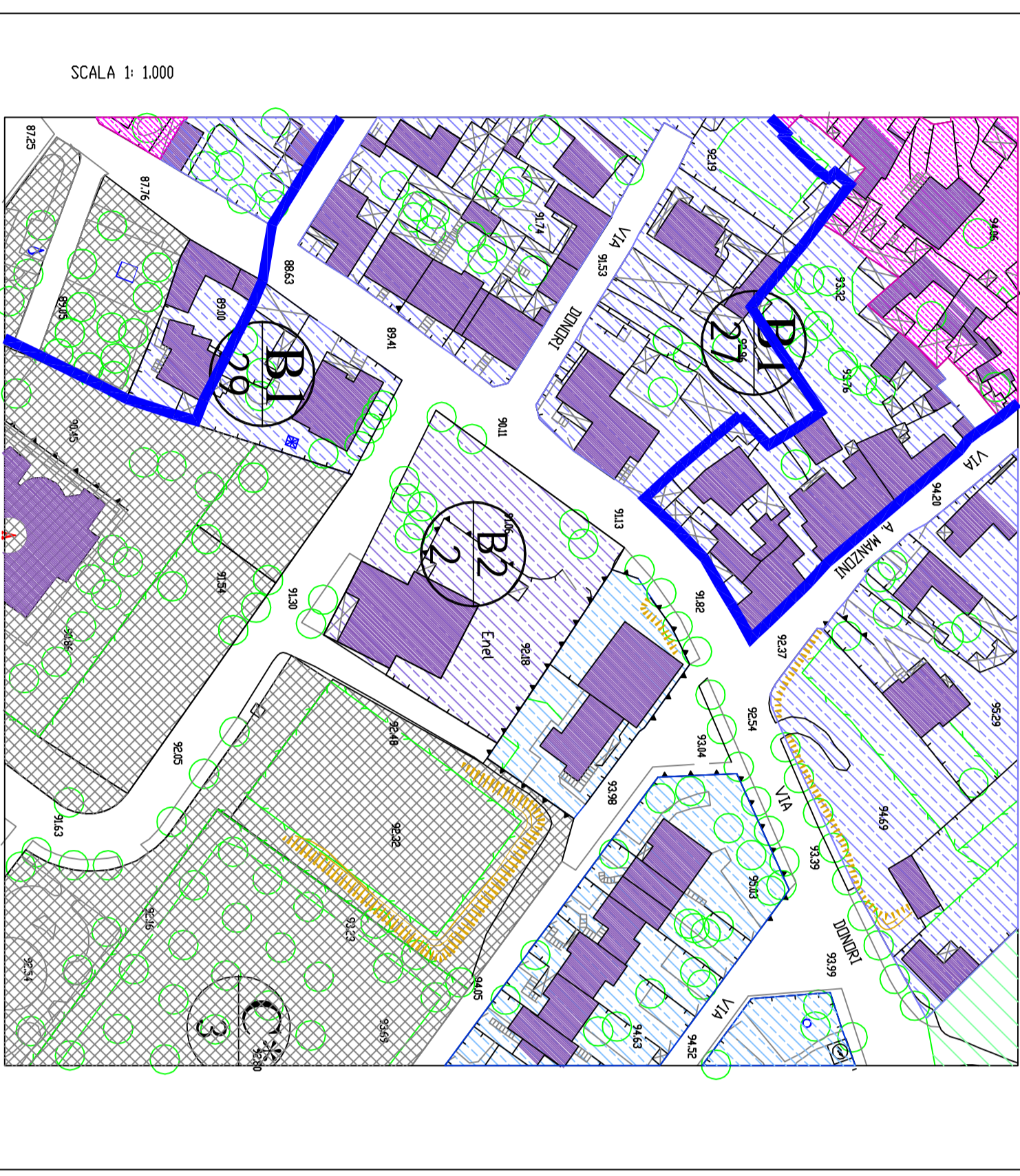
INQUADRAMENTO PUC 2004



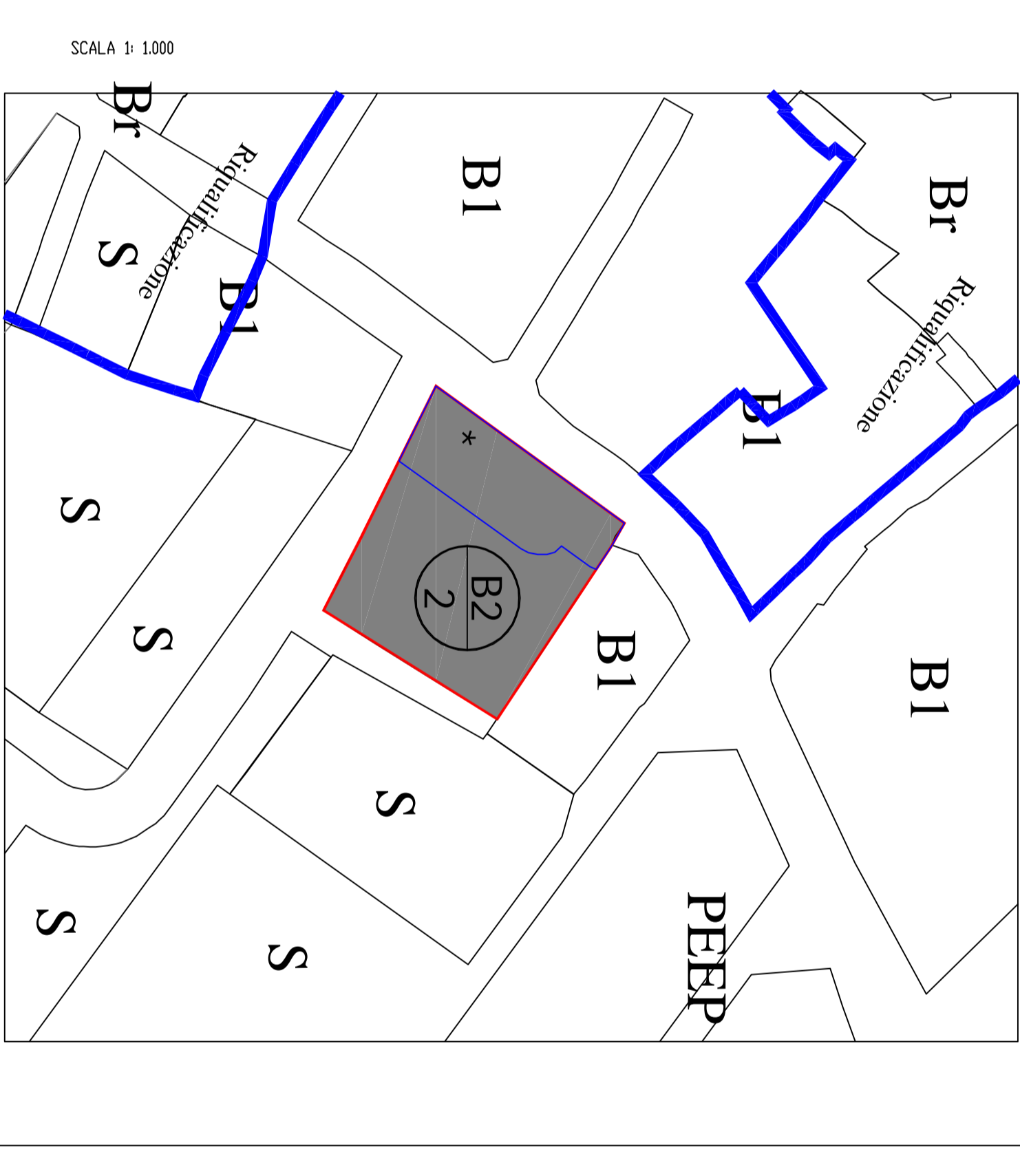
INDIVIDUAZIONE AREA PUC 2004



INQUADRAMENTO CARTOGRAFIA 2007



INQUADRAMENTO VARIANTE 2007



INDIVIDUAZIONE AREA VARIANTE 2007

PUC VARIANTE n.1 G2.2

Area di parcheggio
da mantenere
ad uso pubblico



Regione Autonoma della Sardegna
COMUNE DI NURAMINIS
(PROVINCIA DI CAGLIARI)

PIANO URBANISTICO COMUNALE
Variante parziale n.1

Progettista:
Arch. Alan Barzella
Studio di Architettura e Urbanistica
Via Cimarra, 12 09128 Cagliari
Tel. 070 489329

**MODIFICHE
SOTTOZONA G2.2**

F.2.2, imp.1659

RIFERIMENTO PUC 2004:
QUADRANTE NORD-EST - TAVOLA 6

Tavola n.

7

Scala: 1:1.000/1.500 | Adozione: Del. C.C. n. del
Revisione
estremi
OSSERVAZIONI | Adozione definitiva: Del. C.C. n. del
verifica di coerenza | osservazioni | Divisione Urbanistica RAS
verifica di coerenza | Adeguamenti: Del. C.C. n. del
verifica di coerenza | Firma del D.G. | Pianificazione urbanistica e territoriale
Pubblicazione BURAS