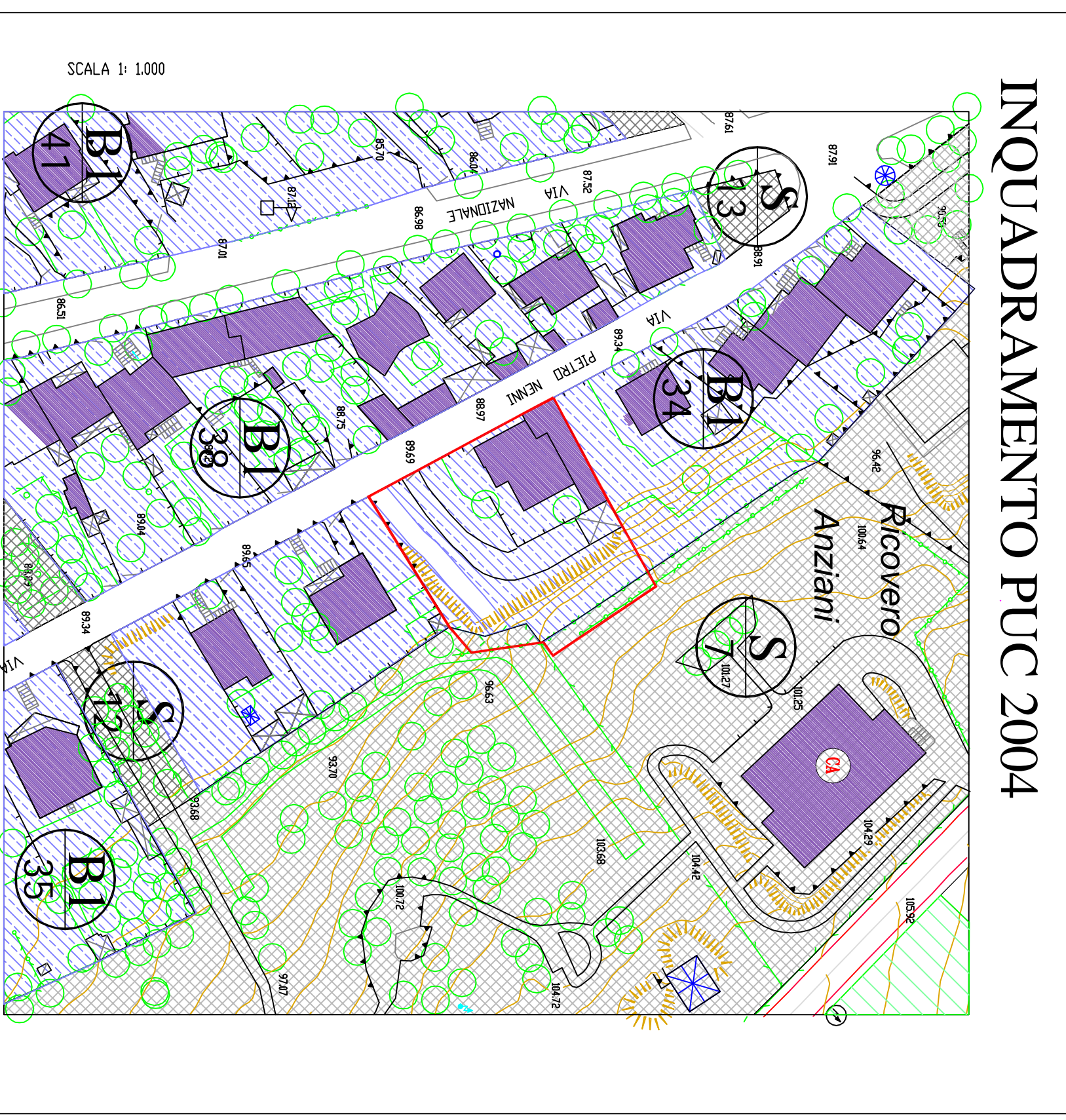
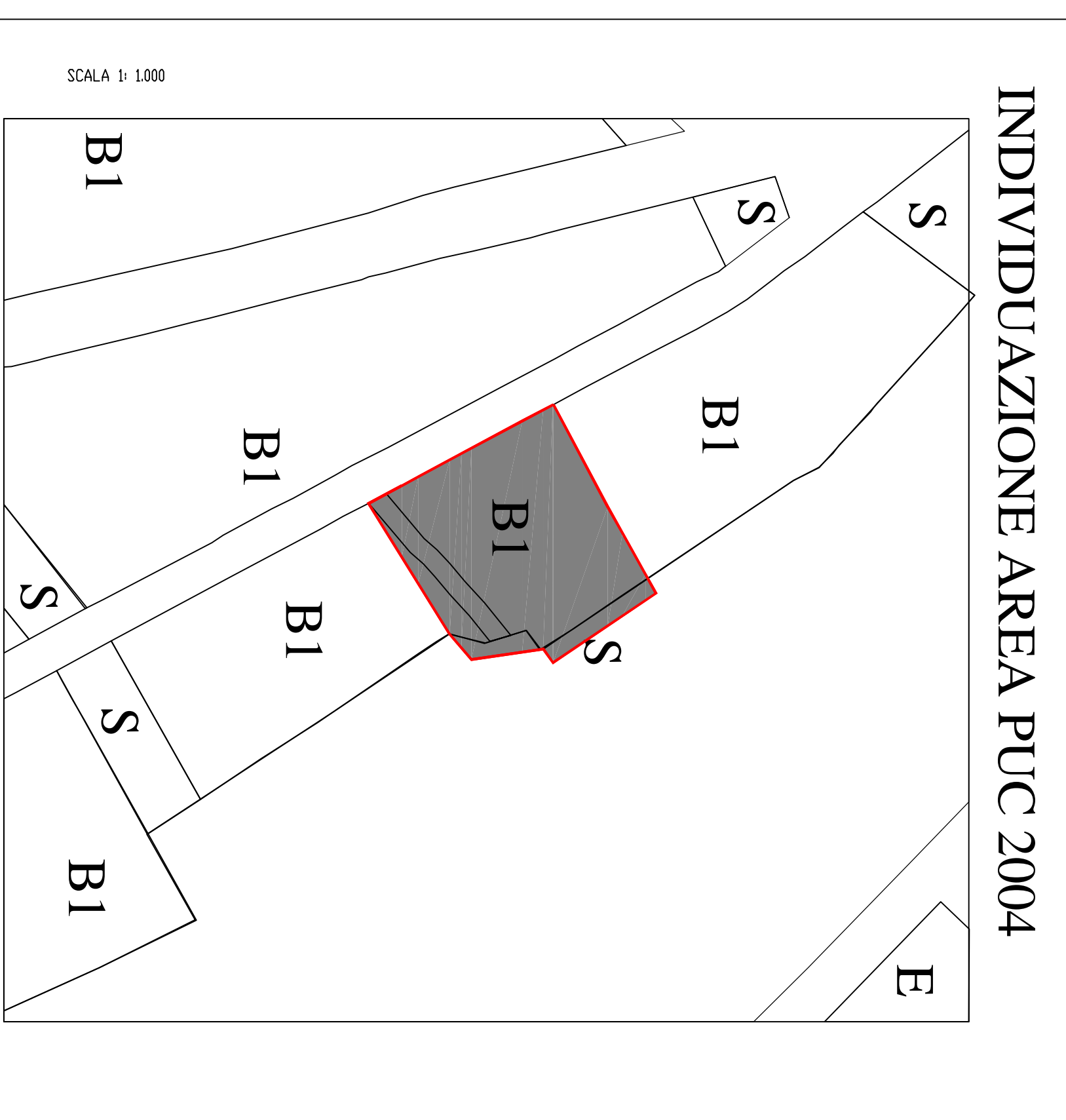


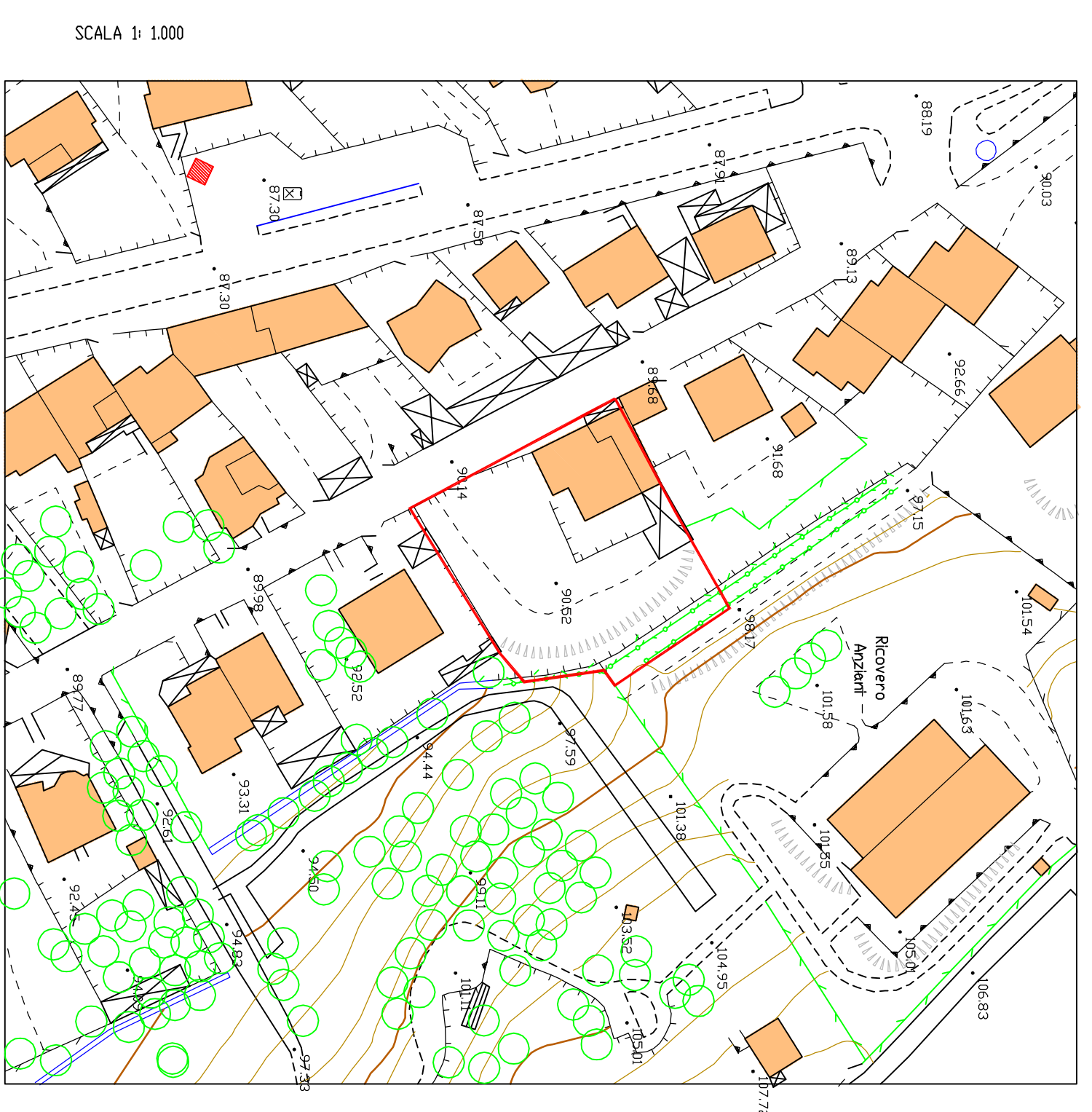
INQUADRAMENTO CARTOGRAFIA 1989



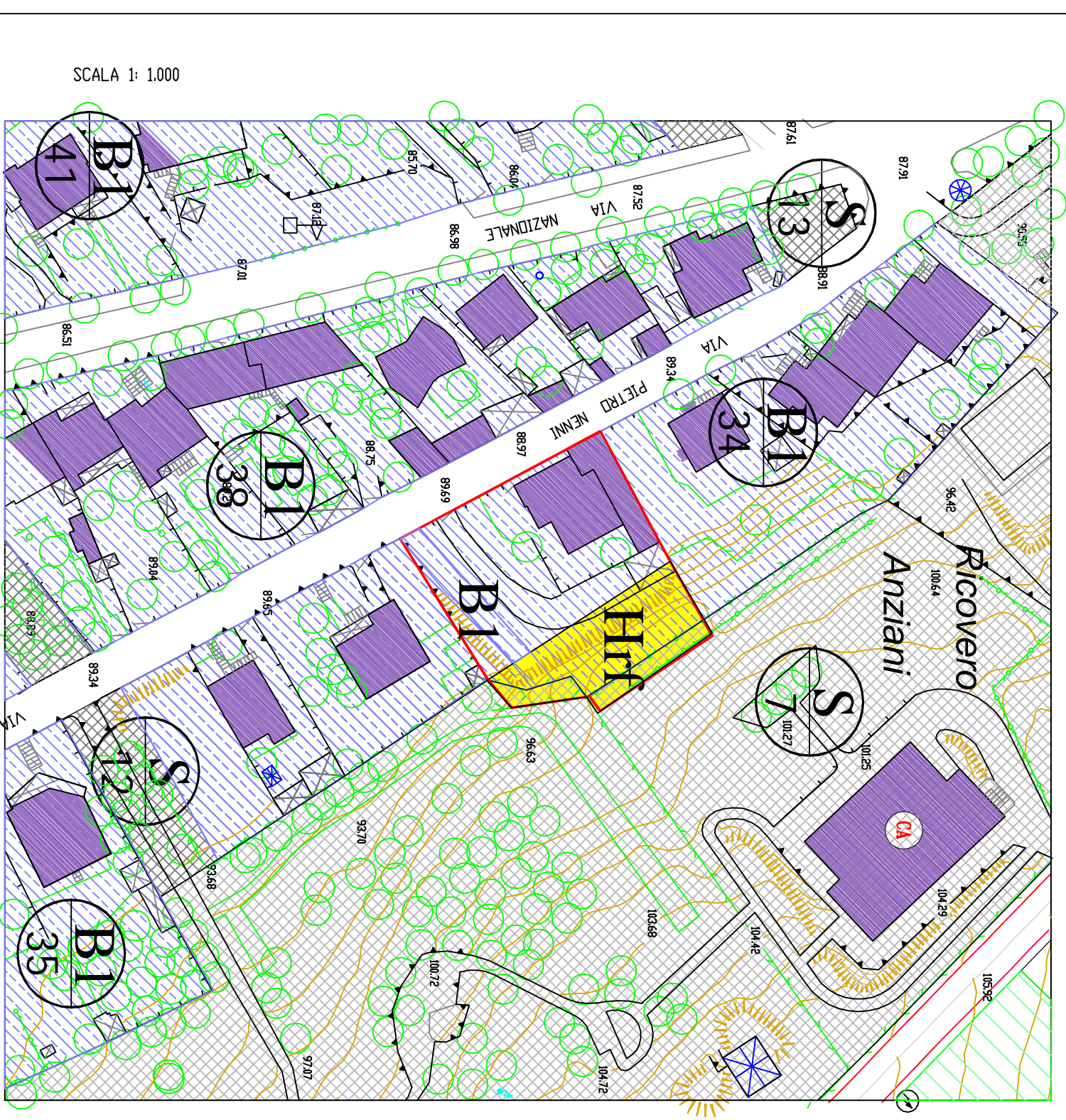
INQUADRAMENTO PUC 2004



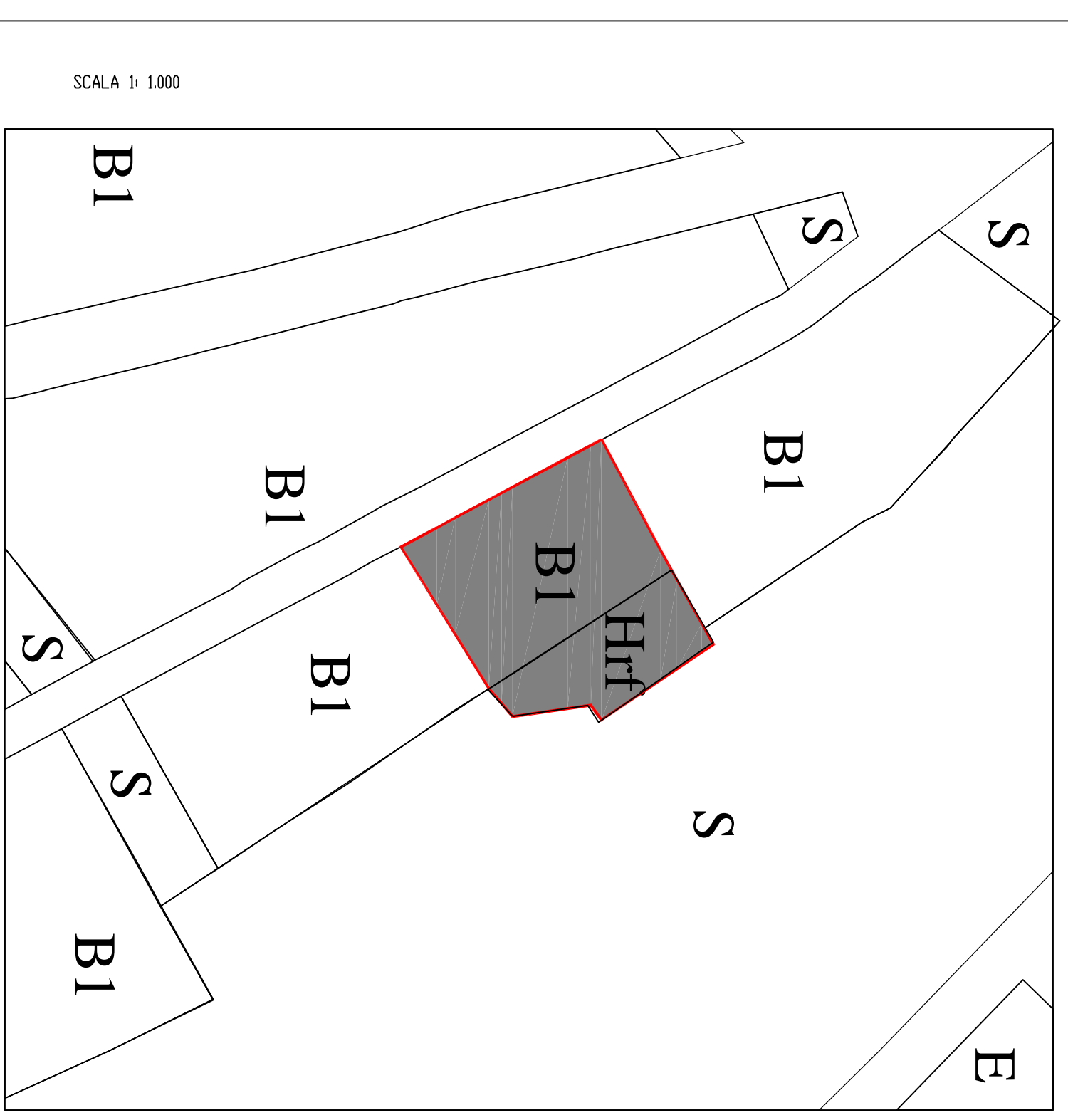
INDIVIDUAZIONE AREA PUC 2004



INQUADRAMENTO CARTOGRAFIA 2007



INQUADRAMENTO VARIANTE 2007



INDIVIDUAZIONE AREA VARIANTE 2007

PUC VARIANTE n. 1 B1.34 - S7

Regione Autonoma della Sardegna
COMUNE DI NURAMINIS
(PROVINCIA DI CAGLIARI)

PIANO URBANISTICO COMUNALE
Variante parziale n. 1

Progettista:
Arch. Alan Barzella
Studio di Architettura e Urbanistica
Via Cimarra, 12 09128 Cagliari
Tel. 070 489329

**MODIFICHE
SOTTOZONA B1.34-S7**

Tavola n.

8

RIFERIMENTO PUC 2004:
QUADRANTE NORD-EST - TAVOLA 6

Scale: 1:1.000/1.500	Adozione: Del. C.C. n. del
Revisione	esterni
OSSERVAZIONI	Adozione definitiva: Del. C.C. n. del
verifica di coerenza osservazioni	Divisione Urbanistica RAS
verifica di coerenza	Adeguamenti: Del. C.C. n. del
verifica di coerenza	Parere del CTRU del
verifica di coerenza	Firma del D.G. Pianificazione urbanistica e territoriale
Publicazione BURAS